

Conception : ESSEC

**HISTOIRE, GÉOGRAPHIE et GÉOPOLITIQUE
DU MONDE CONTEMPORAIN**

FILIÈRE ÉCONOMIQUE ET COMMERCIALE

VOIE GÉNÉRALE

Mardi 23 avril 2024, de 8 h. à 12 h.

Globalisation et multiplication des frontières depuis 1990 : un paradoxe ?

N.B. :

Tout verbiage doit être évité et il est expressément recommandé de ne pas dépasser huit pages.

Il sera tenu compte des qualités de plan et d'exposition, ainsi que de la correction de la langue.

Les documents d'accompagnement ci-joints sont essentiellement là pour aider le candidat à la réflexion dans le cadre de la dissertation. Ils n'ont pas à faire l'objet de commentaire spécifique.

Aucun document n'est autorisé. L'utilisation de toute calculatrice et de tout matériel électronique est interdite.

Si au cours de l'épreuve un candidat repère ce qui lui semble être une erreur d'énoncé, il la signalera sur sa copie et poursuivra en expliquant les raisons des initiatives qu'il sera amené à prendre.

Document 1 : La multiplication des frontières étatiques

« La genèse des frontières étatiques s'est accélérée depuis la fin de la guerre froide, avec plus de 30 000 km de nouveaux tracés : pays de l'ex-URSS (regroupés dans la Communauté des États indépendants — CEI), des Balkans occidentaux, Timor oriental en Asie du Sud-Est, Sud-Soudan en Afrique, le dernier né en 2011. Ainsi, on dénombre officiellement cent quatre-vingt-treize États à l'ONU, soit quatre fois plus qu'à sa création en 1945. Et le processus n'est sans doute pas terminé... »

Saintin, Alexandre. « Les États et leurs frontières : puissance et souveraineté dans la mondialisation », in Guibourg Delamotte éd., *Géopolitique et géoéconomie du monde contemporain. Puissance et conflits*. La Découverte, 2021, pp. 257-274.

Document 2 : Les conflits de frontières

« Nous vivons sur une idée fautive et dangereuse : parce que le monde est devenu plus fluide et l'économie globalisée, les frontières seraient condamnées à disparaître. Or, depuis quinze ans, plus de 26 000 kilomètres de frontières politiques ont été tracées rien qu'en Europe et en Asie centrale, et autant ont fait l'objet d'accords internationaux. Plus grave, les conflits les plus durables et les plus disputés portent sur le bornage des territoires : entre Israël et ses voisins ; entre le Pakistan, l'Inde et l'Afghanistan. Partout, on délimite l'espace, on l'équipe de caméras et de portiques, on y patrouille, on le clôture. Les frontières, terrestres et maritimes, sont devenues un marché florissant, en même temps qu'une lancinante question : à quoi servent-elles dans le monde actuel ? »

Foucher, Michel, *L'obsession des frontières*, Paris, Perrin, 2007.

Document 3 : Carte du monde en 1990

Frontières actuelles tracées...



Cerf et Atelier de cartographie de Sciences Po, 2011

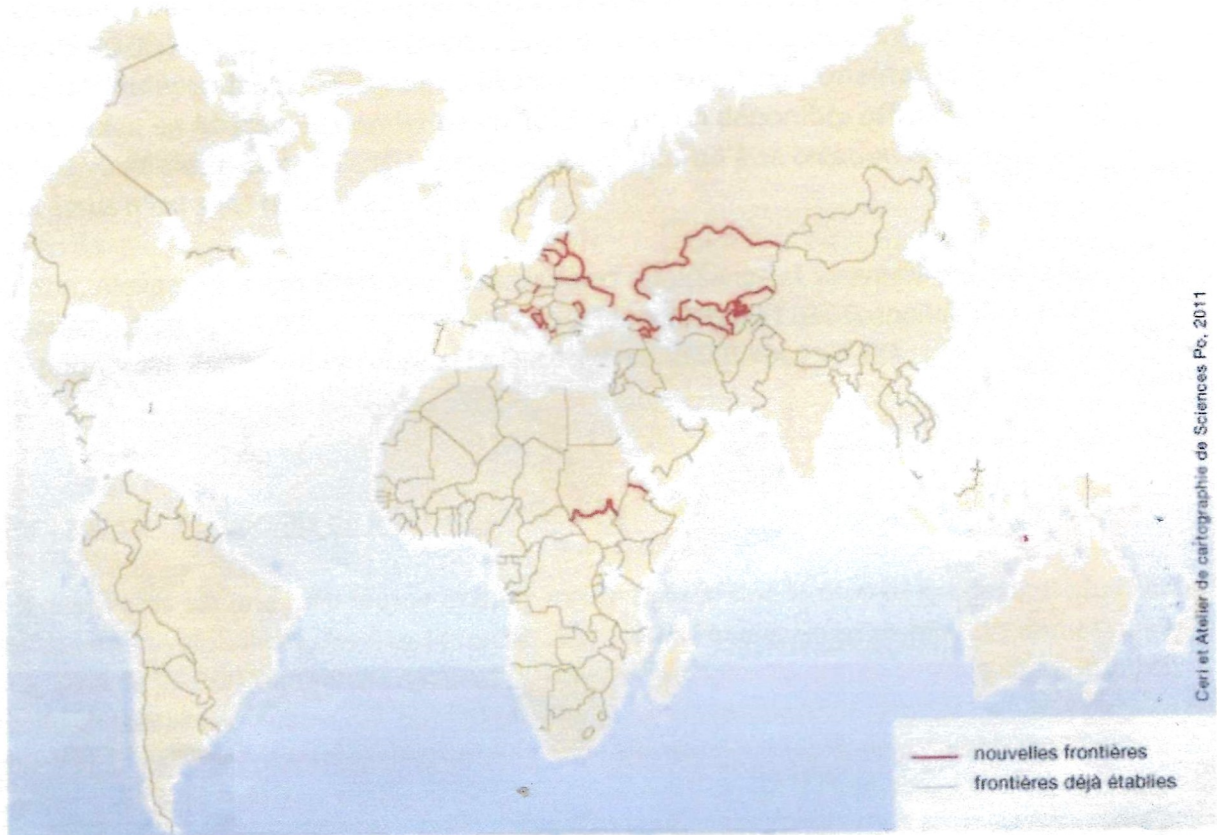


1945-1990

Sources : d'après Michel Foucher, *Fronts et frontières*, Fayard, 1988 ;
Les nouveaux (Des)équilibres mondiaux, La Documentation française, 2009

Document 4 : Carte du monde en 1991

Frontières actuelles tracées...



depuis 1991


Sources : d'après Michel Foucher, *Fronts et frontières*, Fayard, 1988 ;
Les nouveaux (Des)équilibres mondiaux, La Documentation française, 2009

Document 5 : États membres des Nations unies, 1946-2013

États membres des Nations unies, 1946-2013

Nombre d'États membres de l'ONU

0 50 100 150 200



Vote à l'AG
(1 point = 1 pays = 1 voix)

1946
(55 États)




1964
(115 États)



1988
(159 États)




2013
(193 États)




Sciences Po - Atelier de cartographie, 2014

Sources :
Nations unies : www.un.org/fr/members,
Assemblée générale (A/RES/67/238)
et Division Population (DAES) ; Banque mondiale,
<http://donnees.banquemondiale.org>


Part du total mondial, en %



Population, 2010



Revenu national brut, 2012



Participation au budget de l'Onu, 2013-2015

